


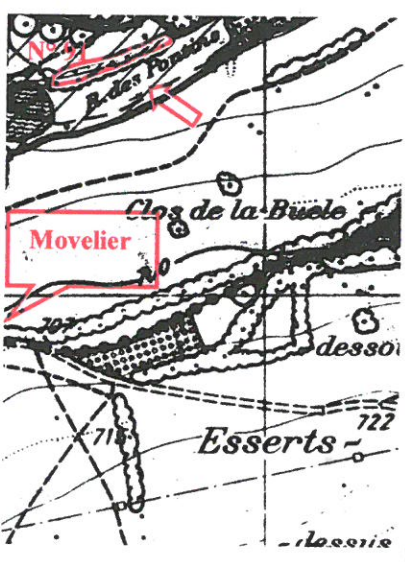
COMMUNE DE MOVELIER

OBJET N° 91

— RÉPERTOIRE DES BOISEMENTS PROTÉGÉS —

| | | | |
|-------------------------|-----------------------------|--------------------------|-----------------|
| TYPE DE BOISEMENT : | HAIE ARBORESCENTE | PARCELLE/S N° : | |
| LIEU-DIT : | RUISSEAU DES PONTINS | N° CARTE/S 25'000 : | 1086 |
| SURFACE APPROXIMATIVE : | 915 M ² | COORDONNÉES : | 591'820/251'225 |
| OBSERVATEUR/TRICE/S : | G. MÉRY/ AOÛT 1999 | ALTITUDE APPROXIMATIVE : | 680 M |

ETAT ET SITUATION:

| | |
|--|--|
| Photo Vue d'ensemble depuis S | Extrait du plan de zones Movelier, octobre 1993 |
|  |  |

DESCRIPTION:

| | |
|------------------------|---|
| TYPE DE MILIEU: | HAIE ARBORESCENTE FEUILLUE |
| DESCRIPTIF : | Entre pâturage à mouton (N) et finage (S). Clôturée au N. |
| ARBRES : | Peuplier, frêne, érable champêtre, érable sycomore, cerisier, chêne, charme |
| ARBUSTES : | Cornouiller, noisetier, églantier, troène, aubépine, viornes (2sp.), prunellier |
| HERBACÉES : | Millepertuis |
| (SI SIGNIFICATIVE) | Dimensions approximatives : 4-6 m large/ 183 m long/ 20-30 m haut |

EVALUATION:

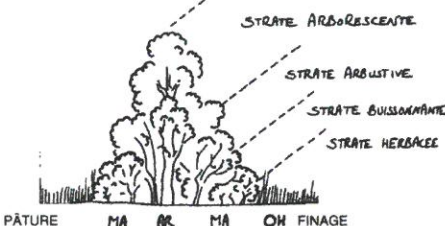
Excellente Bonne Moyenne Mauvaise Médiocre

| | |
|---------------------------------|---|
| RÔLE LOCAL ET RÉGIONAL: | IMPORTANCE LOCALE ET RÉGIONALE |
| ÉCOLOGIQUE : | Abri, guide et habitat fonctionnel. Diversité et structure assez bien développées |
| AGRICOLE ET SYLVICOLE : | Ancrage du sol, ombrage, bois d'œuvre, de feu, perches, piquets |
| AUTRE/S : | Élément paysager, petits fruits |
| POTENTIEL À DÉVELOPPER : | Ev. développement de la lisière Sud |

BUT GÉNÉRAL:Simples Multiples

| | |
|--------------------|---|
| TYPE: | APPLICATION DU PLAN DE ZONES COMMUNAL |
| DESRIPTIF : | Vue globale et description détaillée pour la protection, la gestion et le suivi des éléments inscrits au plan de zones. |

BUTS DE GESTION:Simples Multiples

| | | |
|--------------------------|--|---|
| ÉTAT À ATTEINDRE: | HAIE ARBORESCENTE DIVERSIFIÉE |  <p><i>Type de structure possible</i></p> |
| DESRIPTIF : | <ul style="list-style-type: none"> - Entretien d'une structure diversifiée (améliorer la lisière Sud) - Entretien de la diversité des essences <p>Note : Elagage, lorsque nécessaire, en 3-4 tronçons</p> | |
| DIVERS : | Atteignable à moyen terme | |

PROBLÈMES À RÉGLER:Urgent Grave Moyen Léger A long terme

| | |
|--------------------|---|
| TYPE: | - |
| DESRIPTIF : | - |

TRAVAUX SOUHAITÉS:Court terme Moyen terme Long terme Régulièrement

| | |
|---------------------------|---------------------|
| MOYENS TECHNIQUES: | |
| MISE EN OEUVRE: | |
| HONORAIRES : | Evaluation : |
| FRAIS : | |

RESPONSABILITÉS:Fixées A fixer En transition

| | |
|-------------------------------|--|
| PROPRIÉTAIRE FONCIER: | |
| CONTRAT ÉTABLI : | |
| COORDINATION: | |
| RESPONSABLE COMMUNAL : | |

REMARQUES:

En raison de sa bonne exposition, la lisière Sud mérite d'être améliorée.
Une bande herbeuse de 3m peut être inscrite comme compensation écologique.


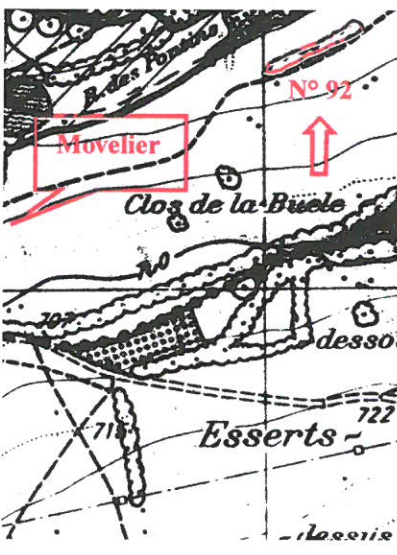
COMMUNE DE MOVELIER

OBJET N° 92

— RÉPERTOIRE DES BOISEMENTS PROTÉGÉS —

| | | | |
|-------------------------|-----------------------------------|--------------------------|-----------------|
| TYPE DE BOISEMENT : | RIDEAU D'ARBRES DISCONTINU | PARCELLE/S N° : | |
| LIEU-DIT : | LA FALLE | N° CARTE/S 25'000 : | 1086 |
| SURFACE APPROXIMATIVE : | 700 M ² | COORDONNÉES : | 592°060/251°240 |
| OBSERVATEUR/TRICE/S : | G. MÉRY/ AOÛT 1999 | ALTITUDE APPROXIMATIVE : | 675 M |

ETAT ET SITUATION:

| | |
|--|--|
| Photo Vue d'ensemble de puis NO | Extrait du plan de zones Movelier, octobre 1993 |
|  |  |

DESCRIPTION:

| | |
|---|---|
| TYPE DE MILIEU: | LIGNÉE DE FRUITIERS DISCONTINUE |
| DESCRIPTIF : | Alignement de fruitiers avec friche buissonnante discontinue sur talus au bord d'un chemin enherbé. Dans le finage, non-clôturée. |
| ARBRES : | Prunier, cerisier, pommier, cerisier sauvage |
| ARBUSTES : | Frêne, chêne, ronce, framboisier |
| HERBACÉES : | Reine des prés |
| (SI SIGNIFICATIVE) | |
| Dimensions approximatives : 1-10 m large/ 139 m long/ 2-12 m haut | |

EVALUATION:

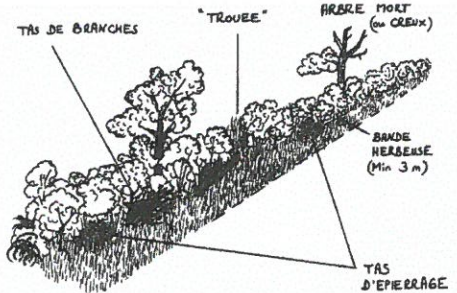
Excellente Bonne Moyenne Mauvaise Médiocre

| | |
|--------------------------|--|
| RÔLE LOCAL ET RÉGIONAL: | IMPORTANCE ESSENTIELLEMENT LOCALE |
| ÉCOLOGIQUE : | Essences domestiques, rôle fonctionnel pour faune liée |
| AGRICOLE ET SYLVICOLE : | Ancrage du sol, ombrage, bois d'œuvre, de feu, perches, piquets, divers fruits |
| AUTRE/S : | Élément paysager |
| POTENTIEL À DÉVELOPPER : | Compléter la bande buissonnante où il n'y a pas d'arbre |

BUT GÉNÉRAL:Simples Multiples

| | |
|----------------------|---|
| TYPE: | APPLICATION DU PLAN DE ZONES COMMUNAL |
| DESSCRIPTIF : | Vue globale et description détaillée pour la protection, la gestion et le suivi des éléments inscrits au plan de zones. |

BUTS DE GESTION:Simples Multiples

| | | |
|--------------------------|---|---|
| ETAT À ATTEINDRE: | LIGNÉE DE FRUITIERS ET BANDE BUISSONNANTE |  <p><i>Type de structure possible</i></p> |
| DESSCRIPTIF : | <ul style="list-style-type: none"> - Conserver et entretenir les fruitiers - Développer une bande buissonnante, et év. une bande herbeuse | |
| DIVERS : | Atteignable à moyen terme | |

PROBLÈMES À RÉGLER:Urgent Grave Moyen Léger A long terme

| | |
|----------------------|---|
| TYPE: | - |
| DESSCRIPTIF : | - |

TRAVAUX SOUHAITÉS:Court terme Moyen terme Long terme Régulièrement

| | |
|---------------------------|---------------------|
| MOYENS TECHNIQUES: | |
| MISE EN OEUVRE: | |
| HONORAIRES : | Evaluation : |
| FRAIS : | |

RESPONSABILITÉS:Fixées A fixer En transition

| | |
|-------------------------------|--|
| PROPRIÉTAIRE FONCIER: | |
| CONTRAT ÉTABLI : | |
| COORDINATION: | |
| RESPONSABLE COMMUNAL : | |

REMARQUES:

Une bande herbeuse de 3m peut être inscrite comme compensation écologique


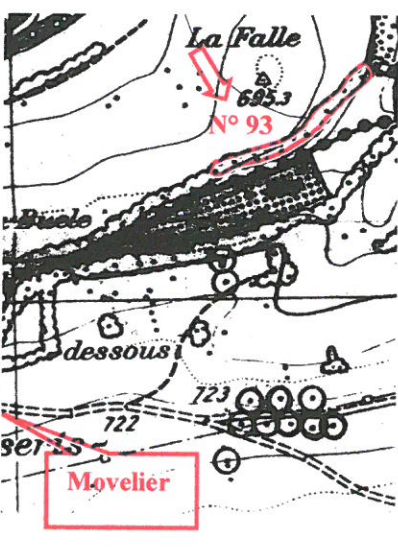
COMMUNE DE MOVELIER

OBJET N° 93

— RÉPERTOIRE DES BOISEMENTS PROTÉGÉS —

| | | | |
|-------------------------|----------------------|--------------------------|-----------------|
| TYPE DE BOISEMENT : | CORDON BOISÉ | PARCELLE/S N° : | |
| LIEU-DIT : | LA FALLE | N° CARTE/S 25'000 : | 1086 |
| SURFACE APPROXIMATIVE : | 1'100 M ² | COORDONNÉES : | 592'310/251'160 |
| OBSERVATEUR/TRICE/S : | G. MÉRY/ AOÛT 1999 | ALTITUDE APPROXIMATIVE : | 685 M |

ETAT ET SITUATION:

| | |
|--|--|
| Photo Vue partielle (env. 60%) depuis NO | Extrait du plan de zones Movelier, octobre 1993 |
|  |  |

DESCRIPTION:

| | |
|------------------------|--|
| TYPE DE MILIEU: | LONG CORDON BOISÉ FEUILLU |
| DESCRIPTIF : | Entre pâturage (mouton), verger et finage. Dense, clôturé au S. |
| ARBRES : | Erable champêtre, chêne, charme, frêne, cerisier, alisier |
| ARBUSTES : | Noisetier, aubépine, prunellier, charme, frêne, viornes (2 sp.), ronce, troène |
| HERBACÉES : | - |
| (SI SIGNIFICATIVE) | Dimensions approximatives : 8-15 m large/ 111 m long/ 15-30 m haut |

EVALUATION:

Excellente Bonne Moyenne Mauvaise Médiocre

| | |
|--------------------------------|--|
| RÔLE LOCAL ET RÉGIONAL: | IMPORTANCE LOCALE ET RÉGIONALE |
| ÉCOLOGIQUE : | Abri, guide et habitat fonctionnel. Diversité et structure bien développées. |
| AGRICOLE ET SYLVICOLE : | Ancrage du sol, protection du verger, bois d'œuvre, de feu, perches, piquets |
| AUTRE/S : | Élément paysager, petits fruits |
| POTENTIEL À DÉVELOPPER : | - |

BUT GÉNÉRAL:Simples Multiples

| | |
|----------------------|---|
| TYPE: | APPLICATION DU PLAN DE ZONES COMMUNAL |
| DESSCRIPTIF : | Vue globale et description détaillée pour la protection, la gestion et le suivi des éléments inscrits au plan de zones. |

BUTS DE GESTION:Simples Multiples

| | | |
|--------------------------|--|--|
| ÉTAT À ATTEINDRE: | CORDON BOISÉ DIVERSIFIÉ | <p>STRATE ARBORESCENTE STRATE ARBUSTIVE STRATE BUISSONNANTE STRATE HERBACÉE</p> <p>VERGER OH MA AR MA OH FINAGE</p> <p><i>Type de structure possible</i></p> |
| DESSCRIPTIF : | - Entretien d'une structure diversifiée et maintien de la diversité des essences | |
| DIVERS : | - | |

PROBLÈMES À RÉGLER:Urgent Grave Moyen Léger A long terme

| | |
|----------------------|---|
| TYPE: | - |
| DESSCRIPTIF : | - |

TRAVAUX SOUHAITÉS:Court terme Moyen terme Long terme Régulièrement

| | |
|---------------------------|---------------------|
| MOYENS TECHNIQUES: | |
| MISE EN OEUVRE: | |
| HONORAIRES : | Evaluation : |
| FRAIS : | |

RESPONSABILITÉS:Fixées A fixer En transition

| | |
|-------------------------------|--|
| PROPRIÉTAIRE FONCIER: | |
| CONTRAT ÉTABLI : | |
| COORDINATION: | |
| RESPONSABLE COMMUNAL : | |

REMARQUES:

Une bande herbeuse de 3m peut être inscrite comme compensation écologique


COMMUNE DE MOVELIER

OBJET N° 94

— RÉPERTOIRE DES BOISEMENTS PROTÉGÉS —

| | | | |
|-------------------------|--------------------------|--------------------------|-----------------|
| TYPE DE BOISEMENT : | HAIE ARBORESCENTE | PARCELLE/S N° : | |
| LIEU-DIT : | CLOS DE LA BUELE | N° CARTE/S 25'000 : | 1086 |
| SURFACE APPROXIMATIVE : | 1'170 M ² | COORDONNÉES : | 591'100/251'075 |
| OBSERVATEUR/TRICE/S : | G. MÉRY/ AOÛT 1999 | ALTITUDE APPROXIMATIVE : | 690 M |

ETAT ET SITUATION:

| Photo Vue d'ensemble depuis NO | Extrait du plan de zones Movelier, octobre 1993 |
|--|--|
|  |  |

DESCRIPTION:

| | |
|--------------------|--|
| TYPE DE MILIEU: | HAIE ARBORESCENTE FEUILLUE |
| DESCRIPTIF : | Entre pâturage à mouton, verger (S) et finage (N). Clôturée au S. |
| ARBRES : | Charme, érable champêtre, chêne, érable sycomore, frêne |
| ARBUSTES : | Viorne mancienne, houx, prunellier, noisetier, aubépine, fusain, cornouiller |
| HERBACÉES : | - |
| (SI SIGNIFICATIVE) | Dimensions approximatives : 2-10 m large/ 234 m long/ 20-30 m haut |

EVALUATION:

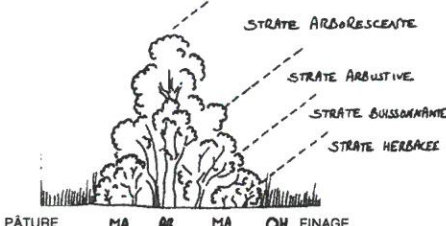
Excellente Bonne Moyenne Mauvaise Médiocre

| RÔLE LOCAL ET RÉGIONAL: | IMPORTANCE LOCALE ET RÉGIONALE |
|--------------------------|--|
| ÉCOLOGIQUE : | Abri, guide et habitat fonctionnel. Diversité et structure assez bien développées. |
| AGRICOLE ET SYLVICOLE : | Ancrage du sol, ombrage, bois d'œuvre, de feu, perches, piquets |
| AUTRE/S : | Élément paysager, petits fruits |
| POTENTIEL À DÉVELOPPER : | - |

BUT GÉNÉRAL:Simples Multiples

| | |
|---------------------|---|
| TYPE: | APPLICATION DU PLAN DE ZONES COMMUNAL |
| DESCRIPTIF : | Vue globale et description détaillée pour la protection, la gestion et le suivi des éléments inscrits au plan de zones. |

BUTS DE GESTION:Simples Multiples

| | | |
|--------------------------|--|---|
| ETAT À ATTEINDRE: | HAIE ARBORESCENTE DIVERSIFIÉE |  <p style="text-align: center;"><i>Type de structure possible</i></p> |
| DESCRIPTIF : | <ul style="list-style-type: none"> - Entretien d'une structure diversifiée - Maintien de la diversité des essences <p style="text-align: center;">Note : Elagage, lorsque nécessaire, en 4-5 tronçons</p> | |
| DIVERS : | Atteignable à moyen terme | |

PROBLÈMES À RÉGLER:Urgent Grave Moyen Léger A long terme

| | |
|---------------------|---|
| TYPE: | - |
| DESCRIPTIF : | - |

TRAVAUX SOUHAITÉS:Court terme Moyen terme Long terme Régulièrement

| | |
|---------------------------|---------------------|
| MOYENS TECHNIQUES: | |
| MISE EN OEUVRE: | |
| HONORAIRES : | Evaluation : |
| FRAIS : | |

RESPONSABILITÉS:Fixées A fixer En transition

| | |
|-------------------------------|--|
| PROPRIÉTAIRE FONCIER: | |
| CONTRAT ÉTABLI : | |
| COORDINATION: | |
| RESPONSABLE COMMUNAL : | |

REMARQUES:

Au NO : bosquet d'env. 206 m² non-répertorié au plan de zones (en disparition). Une bande herbeuse de 3m peut être inscrite comme compensation écologique.


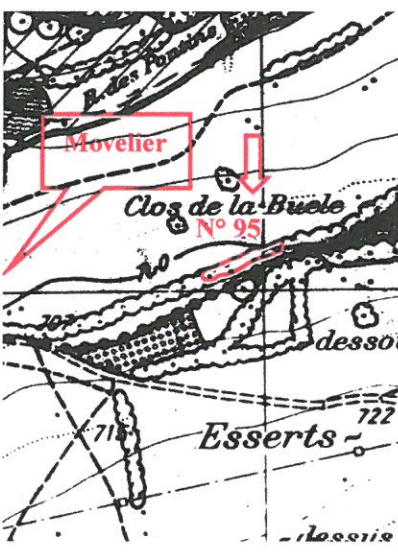
COMMUNE DE MOVELIER

OBJET N° 95

— RÉPERTOIRE DES BOISEMENTS PROTÉGÉS —

| | | | |
|-------------------------|--------------------|--------------------------|-----------------|
| TYPE DE BOISEMENT : | HAIE ARBORESCENTE | PARCELLE/S N° : | |
| LIEU-DIT : | CLOS DE LA BUELE | N° CARTE/S 25'000 : | 1086 |
| SURFACE APPROXIMATIVE : | 340 M ² | COORDONNÉES : | 591'975/251'025 |
| OBSERVATEUR/TRICE/S : | G. MÉRY/ AOÛT 1999 | ALTITUDE APPROXIMATIVE : | 700 M |

ETAT ET SITUATION:

| Photo Vue d'ensemble depuis NO | Extrait du plan de zones Movelier, octobre 1993 |
|--|--|
|  |  |

DESCRIPTION:

| | |
|--|--|
| TYPE DE MILIEU: | HAIE ARBORESCENTE FEUILLUE |
| DESCRIPTIF : | Entre chemin groisé (S) et finage (N). Non clôturée. |
| ARBRES : | Erable champêtre, noisetier, charme |
| ARBUSTES : | Noisetier, viorne mancienne, cornouiller, sureau, ronce, prunellier, aubépine, clématite, troène, fusain |
| HERBACÉES : (SI SIGNIFICATIVE) | - |
| | Dimensions approximatives : 4 m large/ 85 m long/ 6-12 m haut |

EVALUATION:

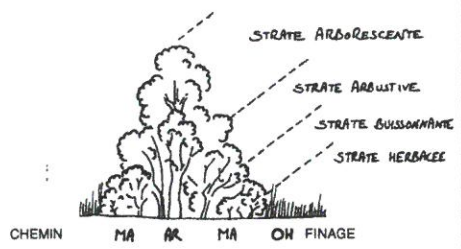
Excellente Bonne Moyenne Mauvaise Médiocre

| RÔLE LOCAL ET RÉGIONAL: | IMPORTANCE LOCALE ET RÉGIONALE |
|---------------------------------|--|
| ÉCOLOGIQUE : | Abri, guide et habitat fonctionnel. Diversité et structure assez bien développées. |
| AGRICOLE ET SYLVICOLE : | Ancrage du sol, bois de feu, perches, piquets |
| AUTRE/S : | Élément paysager, petits fruits |
| POTENTIEL À DÉVELOPPER : | - |

BUT GÉNÉRAL:Simples Multiples

| | |
|--------------------|---|
| TYPE: | APPLICATION DU PLAN DE ZONES COMMUNAL |
| DESRIPTIF : | Vue globale et description détaillée pour la protection, la gestion et le suivi des éléments inscrits au plan de zones. |

BUTS DE GESTION:Simples Multiples

| | | |
|--------------------------|--|---|
| ÉTAT À ATTEINDRE: | HAIE ARBORESCENTE DIVERSIFIÉE |  <p style="text-align: center;"><i>Type de structure possible</i></p> |
| DESRIPTIF : | <ul style="list-style-type: none"> - Entretien d'une structure diversifiée - Maintien de la diversité des essences <p style="text-align: center;">Note : Elagage, lorsque nécessaire, en 2 tronçons</p> | |
| DIVERS : | Atteignable à moyen terme | |

PROBLÈMES À RÉGLER:Urgent Grave Moyen Léger A long terme

| | |
|--------------------|---|
| TYPE: | - |
| DESRIPTIF : | - |

TRAVAUX SOUHAITÉS:Court terme Moyen terme Long terme Régulièrement

| | |
|---------------------------|---------------------|
| MOYENS TECHNIQUES: | |
| MISE EN ŒUVRE: | |
| HONORAIRES : | Evaluation : |
| FRAIS : | |

RESPONSABILITÉS:Fixées A fixer En transition

| | |
|-------------------------------|--|
| PROPRIÉTAIRE FONCIER: | |
| CONTRAT ÉTABLI : | |
| COORDINATION: | |
| RESPONSABLE COMMUNAL : | |

REMARQUES:

Une bande herbeuse de 3m peut être inscrite comme compensation écologique


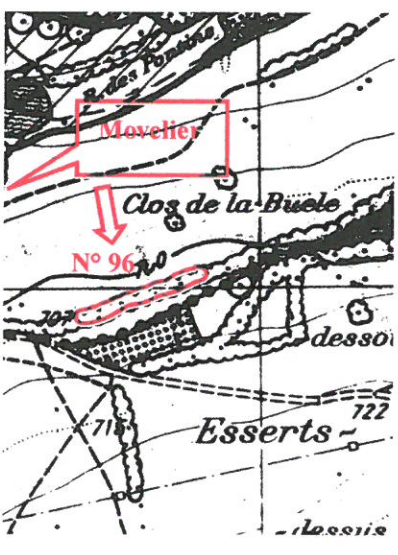
COMMUNE DE MOVELIER

OBJET N° 96

— RÉPERTOIRE DES BOISEMENTS PROTÉGÉS —

| | | | |
|-------------------------|-------------------------|--------------------------|-----------------|
| TYPE DE BOISEMENT : | HAIE BASSE | PARCELLE/S N° : | |
| LIEU-DIT : | CLOS DE LA BUELE | N° CARTE/S 25'000 : | 1086 |
| SURFACE APPROXIMATIVE : | 600 M ² | COORDONNÉES : | 591'880/251'000 |
| OBSERVATEUR/TRICE/S : | G. MÉRY/ AOÛT 1999 | ALTITUDE APPROXIMATIVE : | 705 M |

ETAT ET SITUATION:

| Photo Vue d'ensemble depuis SO | Extrait du plan de zones Movelier, octobre 1993 |
|--|--|
|  |  |

DESCRIPTION:

| | |
|-----------------------------------|--|
| TYPE DE MILIEU: | HAIE BASSE FEUILLUE EN 4 TRONÇONS |
| DESCRIPTIF : | Entre chemin groisé et finage. Inclue dans une longue suite de boisements (env. 750 m). Interrompue par trois accès. |
| ARBRES : | Frêne |
| ARBUSTES : | Frêne, noisetier, sureau, viorne mancienne, aubépine, érable champêtre, fusain, cornouiller, prunellier, clématite |
| HERBACÉES : (SI SIGNIFICATIVE) | - |
| | Dimensions approximatives : 3,5-4 m large/ 157,5 m long/ 1-5 m haut |

EVALUATION:


Excellente Bonne Moyenne Mauvaise Médiocre

| RÔLE LOCAL ET RÉGIONAL: | IMPORTANCE LOCALE ET RÉGIONALE |
|--------------------------|---|
| ÉCOLOGIQUE : | Abri, guide et habitat fonctionnel. Structure simple mais riche en espèces. |
| AGRICOLE ET SYLVICOLE : | Ancrage du sol, bois de feu, petit bois |
| AUTRE/S : | Petits fruits |
| POTENTIEL À DÉVELOPPER : | - |

BUT GÉNÉRAL:Simples Multiples

| | |
|--------------------|---|
| TYPE: | APPLICATION DU PLAN DE ZONES COMMUNAL |
| DESRIPTIF : | Vue globale et description détaillée pour la protection, la gestion et le suivi des éléments inscrits au plan de zones. |

BUTS DE GESTION:Simples Multiples

| | | |
|--------------------------|--|---|
| ÉTAT À ATTEINDRE: | HAIE BASSE DIVERSIFIÉE |  <p><i>Haie basse</i></p> |
| DESRIPTIF : | - Maintien de la haie basse et de la diversité des essences Note : Elagage, lorsque nécessaire, par tronçon | |
| DIVERS : | - | |

PROBLÈMES À RÉGLER:Urgent Grave Moyen Léger A long terme

| | |
|--------------------|---|
| TYPE: | - |
| DESRIPTIF : | - |

TRAVAUX SOUHAITÉS:Court terme Moyen terme Long terme Régulièrement

| | | |
|---------------------------|--|---------------------|
| MOYENS TECHNIQUES: | | |
| MISE EN OEUVRE: | | |
| HONORAIRES : | | Evaluation : |
| FRAIS : | | |

RESPONSABILITÉS:Fixées A fixer En transition

| | |
|-------------------------------|--|
| PROPRIÉTAIRE FONCIER: | |
| CONTRAT ÉTABLI : | |
| COORDINATION: | |
| RESPONSABLE COMMUNAL : | |

REMARQUES:

Une bande herbeuse de 3m peut être inscrite comme compensation écologique


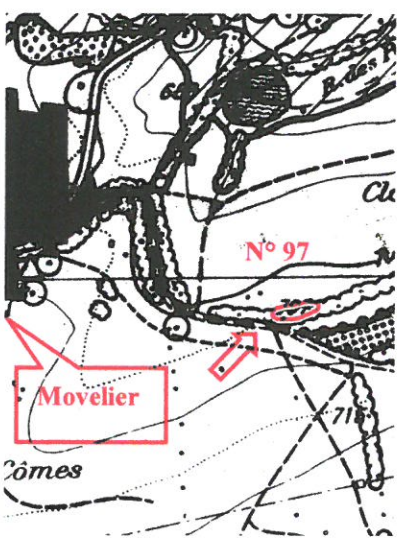
COMMUNE DE MOVELIER

OBJET N°-97-

— RÉPERTOIRE DES BOISEMENTS PROTÉGÉS —

| | | | |
|-------------------------|-------------------------|--------------------------|-----------------|
| TYPE DE BOISEMENT : | HAIE BASSE | PARCELLE/S N° : | |
| LIEU-DIT : | CLOS DE LA BUELE | N° CARTE/S 25'000 : | 1086 |
| SURFACE APPROXIMATIVE : | 150 M ² | COORDONNÉES : | 591'790/250'960 |
| OBSERVATEUR/TRICE/S : | G. MÉRY/ AOÛT 1999 | ALTITUDE APPROXIMATIVE : | 705 M |

ÉTAT ET SITUATION:

| Photo Vue d'ensemble depuis SO | Extrait du plan de zones Movelier, octobre 1993 |
|--|--|
|  |  |

DESCRIPTION:

| | | | |
|-----------------------------------|---|------------|------------|
| TYPE DE MILIEU: | HAIE BASSE FEUILLUE EN 2 TRONÇONS | | |
| DESCRIPTIF : | Entre chemin groisé et finage (arbres fruitiers au N). Inclue dans une longue suite de boisements (env. 750 m). Interrompue par un accès. | | |
| ARBRES : | Erable champêtre, frêne | | |
| ARBUSTES : | Erable champêtre, frêne, noisetier, prunellier, ronce, fusain, viorne mancienne, cornouiller, aubépine, clématite | | |
| HERBACÉES : (SI SIGNIFICATIVE) | - | | |
| Dimensions approximatives : | 2-3 m large/ | 60 m long/ | 4-5 m haut |

ÉVALUATION:

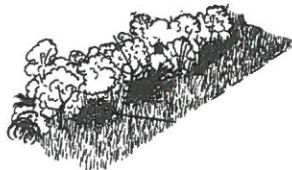
Excellente Bonne Moyenne Mauvaise Médiocre

| RÔLE LOCAL ET RÉGIONAL: | IMPORTANCE LOCALE ET RÉGIONALE |
|--------------------------|---|
| ÉCOLOGIQUE : | Abri, guide et habitat fonctionnel. Structure simple mais riche en espèces. |
| AGRICOLE ET SYLVICOLE : | Ancrage du sol, bois de feu, petit bois |
| AUTRE/S : | Petits fruits |
| POTENTIEL À DÉVELOPPER : | - |

BUT GÉNÉRAL:Simples Multiples

| | |
|---------------------|---|
| TYPE: | APPLICATION DU PLAN DE ZONES COMMUNAL |
| DESCRIPTIF : | Vue globale et description détaillée pour la protection, la gestion et le suivi des éléments inscrits au plan de zones. |

BUTS DE GESTION:Simples Multiples

| | | |
|--------------------------|---|---|
| ETAT À ATTEINDRE: | HAIE BASSE DIVERSIFIÉE |  <p style="text-align: center;"><i>Haie basse</i></p> |
| DESCRIPTIF : | - Maintien de la haie basse et de la diversité des essences | |
| DIVERS : | - | |

PROBLÈMES À RÉGLER:Urgent Grave Moyen Léger A long terme

| | |
|---------------------|---|
| TYPE: | - |
| DESCRIPTIF : | - |

TRAVAUX SOUHAITÉS:Court terme Moyen terme Long terme Régulièrement

| | | |
|---------------------------|--|---------------------|
| MOYENS TECHNIQUES: | | |
| MISE EN OEUVRE: | | |
| HONORAIRES : | | Evaluation : |
| FRAIS : | | |

RESPONSABILITÉS:Fixées A fixer En transition

| | |
|-------------------------------|--|
| PROPRIÉTAIRE FONCIER: | |
| CONTRAT ÉTABLI : | |
| COORDINATION: | |
| RESPONSABLE COMMUNAL : | |

REMARQUES:

Une bande herbeuse de 3m peut être inscrite comme compensation écologique


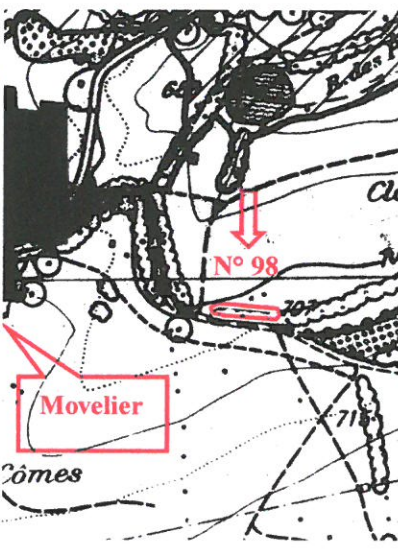
COMMUNE DE MOVELIER

OBJET N° 98

— RÉPERTOIRE DES BOISEMENTS PROTÉGÉS —

| | | | |
|-------------------------|--------------------------|--------------------------|-----------------|
| TYPE DE BOISEMENT : | HAIE ARBORESCENTE | PARCELLE/S N° : | |
| LIEU-DIT : | CLOS DE LA BUELE | N° CARTE/S 25'000 : | 1086 |
| SURFACE APPROXIMATIVE : | 450 M ² | COORDONNÉES : | 591'725/250'960 |
| OBSERVATEUR/TRICE/S : | G. MÉRY/ AOÛT 1999 | ALTITUDE APPROXIMATIVE : | 705 M |

ETAT ET SITUATION:

| | |
|--|--|
| Photo Vue d'ensemble depuis SO | Extrait du plan de zones Movelier, octobre 1993 |
|  |  |

DESCRIPTION:

| | |
|--|---|
| TYPE DE MILIEU: | HAIE ARBORESCENTE FEUILLUE |
| DESRIPTIF : | Entre chemin groisé (S) et finage (N). Non clôturée. |
| ARBRES : | Frêne, érable champêtre |
| ARBUSTES : | Prunellier, cornouiller, noisetier, sureau, chèvrefeuille, églantier, fusain, aubépine, viorne mancienne, clématite |
| HERBACÉES : (SI SIGNIFICATIVE) | Ortie |
| | Dimensions approximatives : 3-10 m large/ 89 m long/ 15-20 m haut |

EVALUATION:

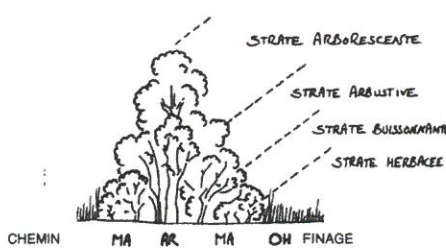
Excellente Bonne Moyenne Mauvaise Médiocre

| | |
|---------------------------------|--|
| RÔLE LOCAL ET RÉGIONAL: | IMPORTANCE LOCALE ET RÉGIONALE |
| ÉCOLOGIQUE : | Abri, guide et habitat fonctionnel. Bonne diversité, structure assez pauvre. |
| AGRICOLE ET SYLVICOLE : | Ancrage du sol, bois d'œuvre, de feu, perches, piquets |
| AUTRE/S : | Élément paysager, petits fruits |
| POTENTIEL À DÉVELOPPER : | Structure difficile à améliorer (S : chemin, N : mal exposé) |

BUT GÉNÉRAL:Simples Multiples

| | |
|----------------------|---|
| TYPE: | APPLICATION DU PLAN DE ZONES COMMUNAL |
| DESSCRIPTIF : | Vue globale et description détaillée pour la protection, la gestion et le suivi des éléments inscrits au plan de zones. |

BUTS DE GESTION:Simples Multiples

| | | |
|--------------------------|--|--|
| ÉTAT À ATTEINDRE: | HAIE ARBORESCENTE DIVERSIFIÉE |  <p style="text-align: center;">Type de structure possible</p> |
| DESSCRIPTIF : | <ul style="list-style-type: none"> - Entretien d'une structure diversifiée - Maintien de la diversité des essences | |
| DIVERS : | Atteignable à moyen terme | |

PROBLÈMES À RÉGLER:Urgent Grave Moyen Léger A long terme

| | |
|----------------------|---|
| TYPE: | - |
| DESSCRIPTIF : | - |

TRAVAUX SOUHAITÉS:Court terme Moyen terme Long terme Régulièrement

| | |
|---------------------------|--|
| MOYENS TECHNIQUES: | |
| MISE EN OEUVRE: | l'entretien a été réalisé par le propriétaire du champ |
| HONORAIRES : | Evaluation : |
| FRAIS : | |

RESPONSABILITÉS:Fixées A fixer En transition

| | |
|-------------------------------|--|
| PROPRIÉTAIRE FONCIER: | |
| CONTRAT ÉTABLI : | |
| COORDINATION: | |
| RESPONSABLE COMMUNAL : | |

REMARQUES:

Une bande herbeuse de 3m peut être inscrite comme compensation écologique



COMMUNE DE MOVELIER

OBJET N°-99-

— RÉPERTOIRE DES BOISEMENTS PROTÉGÉS —

| | | | |
|-------------------------|-------------------------|--------------------------|-----------------|
| TYPE DE BOISEMENT : | BOSQUET | PARCELLE/S N° : | |
| LIEU-DIT : | CLOS DE LA BUELE | N° CARTE/S 25'000 : | 1086 |
| SURFACE APPROXIMATIVE : | 220 M ² | COORDONNÉES : | 591'965/251'110 |
| OBSERVATEUR/TRICE/S : | G. MÉRY/ AOÛT 1999 | ALTITUDE APPROXIMATIVE : | 690 M |

ÉTAT ET SITUATION:

| | |
|--|--|
| Photo Vue d'ensemble depuis SO | Extrait du plan de zones Movelier, octobre 1993 |
|  |  |

DESCRIPTION:

| | |
|------------------------|---|
| TYPE DE MILIEU: | BOSQUET FEUILLU |
| DESCRIPTIF : | Dans le finage, triangulaire, sur talus. Dense, non clôturé. |
| ARBRES : | Frêne, érable champêtre, chêne |
| ARBUSTES : | Noisetier, prunellier, ronce, aubépine |
| HERBACÉES : | - |
| (SI SIGNIFICATIVE) | |
| | Dimensions approximatives : 16 et 27 m côtés / 32 m diagonale / 4-12 m haut |

EVALUATION:

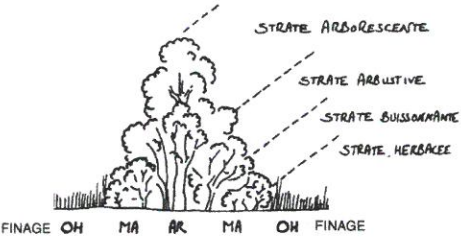
Excellente Bonne Moyenne Mauvaise Médiocre

| | |
|--------------------------------|--|
| RÔLE LOCAL ET RÉGIONAL: | IMPORTANCE LOCALE |
| ÉCOLOGIQUE : | Abri, repère et habitat fonctionnel. Structure et diversité relativement bonnes. |
| AGRICOLE ET SYLVICOLE : | Ancrage du sol, bois d'œuvre, de feu, perches, piquets |
| AUTRE/S : | Élément paysager, petits fruits |
| POTENTIEL À DÉVELOPPER : | Améliorer l'ourlet (bande herbeuse) |

BUT GÉNÉRAL:Simples Multiples

| | |
|--------------------|---|
| TYPE: | APPLICATION DU PLAN DE ZONES COMMUNAL |
| DESRIPTIF : | Vue globale et description détaillée pour la protection, la gestion et le suivi des éléments inscrits au plan de zones. |

BUTS DE GESTION:Simples Multiples

| | | |
|--------------------------|--|---|
| ÉTAT À ATTEINDRE: | BOSQUET FEUILLU DIVERSIFIÉ |  <p style="text-align: center;"><i>Type de structure possible</i></p> |
| DESRIPTIF : | <ul style="list-style-type: none"> - Entretien d'une structure étagée et maintien de la diversité des essences - Développer 3m de bande herbeuse sans traitement | |
| DIVERS : | - | |

PROBLÈMES À RÉGLER:Urgent Grave Moyen Léger A long terme

| | |
|--------------------|---|
| TYPE: | - |
| DESRIPTIF : | - |

TRAVAUX SOUHAITÉS:Court terme Moyen terme Long terme Régulièrement

| | |
|---------------------------|---------------------|
| MOYENS TECHNIQUES: | |
| MISE EN OEUVRE: | |
| HONORAIRES : | Evaluation : |
| FRAIS : | |

RESPONSABILITÉS:Fixées A fixer En transition

| | |
|-------------------------------|--|
| PROPRIÉTAIRE FONCIER: | |
| CONTRAT ÉTABLI : | |
| COORDINATION: | |
| RESPONSABLE COMMUNAL : | |

REMARQUES:

Présence de 2 fruitiers non recensés, au NE.
 Une bande herbeuse de 3m peut être inscrite comme compensation écologique.


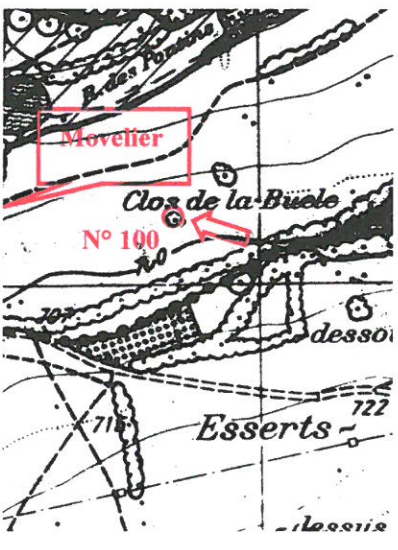
COMMUNE DE MOVELIER

OBJET N°-100-

— RÉPERTOIRE DES BOISEMENTS PROTÉGÉS —

| | | | |
|-------------------------|-------------------------|-------------------------------|-------|
| TYPE DE BOISEMENT : | BOSQUET | PARCELLE/S N° : | |
| LIEU-DIT : | CLOS DE LA BUELE | N° CARTE/S 25'000 : | 1086 |
| SURFACE APPROXIMATIVE : | 100 m ² | COORDONNÉES : 591'935/251'065 | |
| OBSERVATEUR/TRICE/S : | G. MÉRY/ AOÛT 1999 | ALTITUDE APPROXIMATIVE : | 695 M |

ETAT ET SITUATION:

| | |
|--|--|
| Photo Vue d'ensemble depuis S | Extrait du plan de zones Movelier, octobre 1993 |
|  |  |

DESCRIPTION:

| | |
|-----------------------------|--|
| TYPE DE MILIEU: | BOSQUET FEUILLU |
| DESCRIPTIF : | Dans le finage, sur talus. Dense, non clôturé. |
| ARBRES : | Frêne |
| ARBUSTES : | Noisetier, églantier, aubépine |
| HERBACÉES : | - |
| (SI SIGNIFICATIVE) | |
| Dimensions approximatives : | 4-5 m large/ 22 m long/ 4-15 m haut |

EVALUATION:

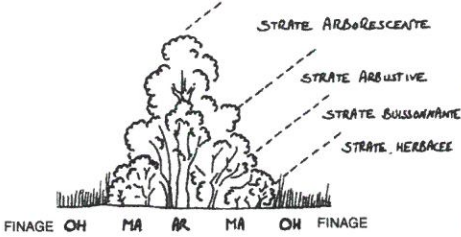
Excellente Bonne Moyenne Mauvaise Médiocre

| | |
|--------------------------------|--|
| RÔLE LOCAL ET RÉGIONAL: | IMPORTANCE LOCALE |
| ÉCOLOGIQUE : | Abri, repère et habitat fonctionnel. Structure et diversité faibles. |
| AGRICOLE ET SYLVICOLE : | Ancrage du sol, bois d'œuvre, de feu, perches, piquets |
| AUTRE/S : | Élément paysager, petits fruits |
| POTENTIEL À DÉVELOPPER : | Améliorer l'ourlet (bande herbeuse) |

BUT GÉNÉRAL:Simples Multiples

| | |
|--------------------|---|
| TYPE: | APPLICATION DU PLAN DE ZONES COMMUNAL |
| DESRIPTIF : | Vue globale et description détaillée pour la protection, la gestion et le suivi des éléments inscrits au plan de zones. |

BUTS DE GESTION:Simples Multiples

| | | |
|--------------------------|---|---|
| ÉTAT À ATTEINDRE: | BOSQUET FEUILLU DIVERSIFIÉ |  <p style="text-align: center;"><i>Type de structure possible</i></p> |
| DESRIPTIF : | <p>- Entretien d'une structure étagée et maintien de la diversité des essences</p> <p>- Développer 3m de bande herbeuse sans traitement</p> | |
| DIVERS : | - | |

PROBLÈMES À RÉGLER:Urgent Grave Moyen Léger A long terme

| | |
|--------------------|--|
| TYPE: | NETTOYAGE DU TERRAIN TROP PROCHE DU BOSQUET |
| DESRIPTIF : | Le sol est fraîchement travaillé jusqu'aux troncs, des pierres sont déposées à leur pied. Le bosquet n'a plus de manteau, ni d'ourlet. |

TRAVAUX SOUHAITÉS:Court terme Moyen terme Long terme Régulièrement

| | | |
|---------------------------|--|---------------------|
| MOYENS TECHNIQUES: | | |
| MISE EN ŒUVRE: | | |
| HONORAIRES : | | Evaluation : |
| FRAIS : | | |

RESPONSABILITÉS:Fixées A fixer En transition

| | |
|-------------------------------|--|
| PROPRIÉTAIRE FONCIER: | |
| CONTRAT ÉTABLI : | |
| COORDINATION: | |
| RESPONSABLE COMMUNAL : | |

REMARQUES:

Une bande herbeuse de 3m peut être inscrite comme compensation écologique